



LE PANORAMIQUE

1 JOUR — 2 KM

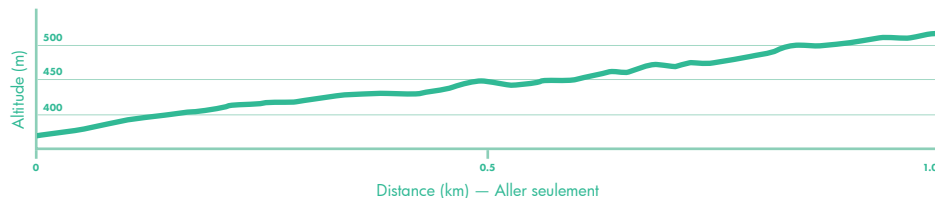
NIVEAU DÉBUTANT

DÉNIVELÉ 175 M 175 M

TYPE ALLER-RETOUR

DURÉE UNE HEURE

LAURENTIDES
Parc Éco Laurentides



DESCRIPTION

Le Panoramique est un aller-retour de 2 km débutant à une centaine de mètres du pavillon d'interprétation, sur le sentier Le Tour-du-Lac. L'itinéraire propose une ascension importante en forêt avec plusieurs marches et passerelles de bois, montant ainsi dans une forêt mixte. L'ancien belvédère du sommet a été remplacé par un espace idéal pour faire une pause en profitant d'une vue en plongée sur le lac du Cordon et les montagnes environnantes, notamment le Mont Tremblant.

Au retour, il est possible d'ajouter 30 à 45 minutes à votre randonnée en complétant le parcours d'interprétation via le sentier de L'Érablière.

RENSEIGNEMENTS PRATIQUES

Frais d'accès : payant (gratuit pour les 17 ans et moins)

Période recommandée : du début mai à la mi-octobre

STATIONNEMENT ET ACCÈS

Le poste de perception est situé sur le chemin du Lac Caribou à Saint-Faustin-Lac-Carré. De là, les préposées vous donneront toutes les informations pour les sentiers et le stationnement. Le départ s'effectue au stationnement du pavillon d'interprétation.

Latitude N46.0452 — Longitude W74.4745

Période d'accès : période estivale

Nombre de places : 80

COORDONNÉES

Parc éco Laurentides (CTEL)

info@parceco.ca

819 326-9072

parceco.ca

Point de vue
Josette Miron – Parc Éco Laurentides

540 500

541 000

74°28'W

46°3'N

46°3'N

5 099 500

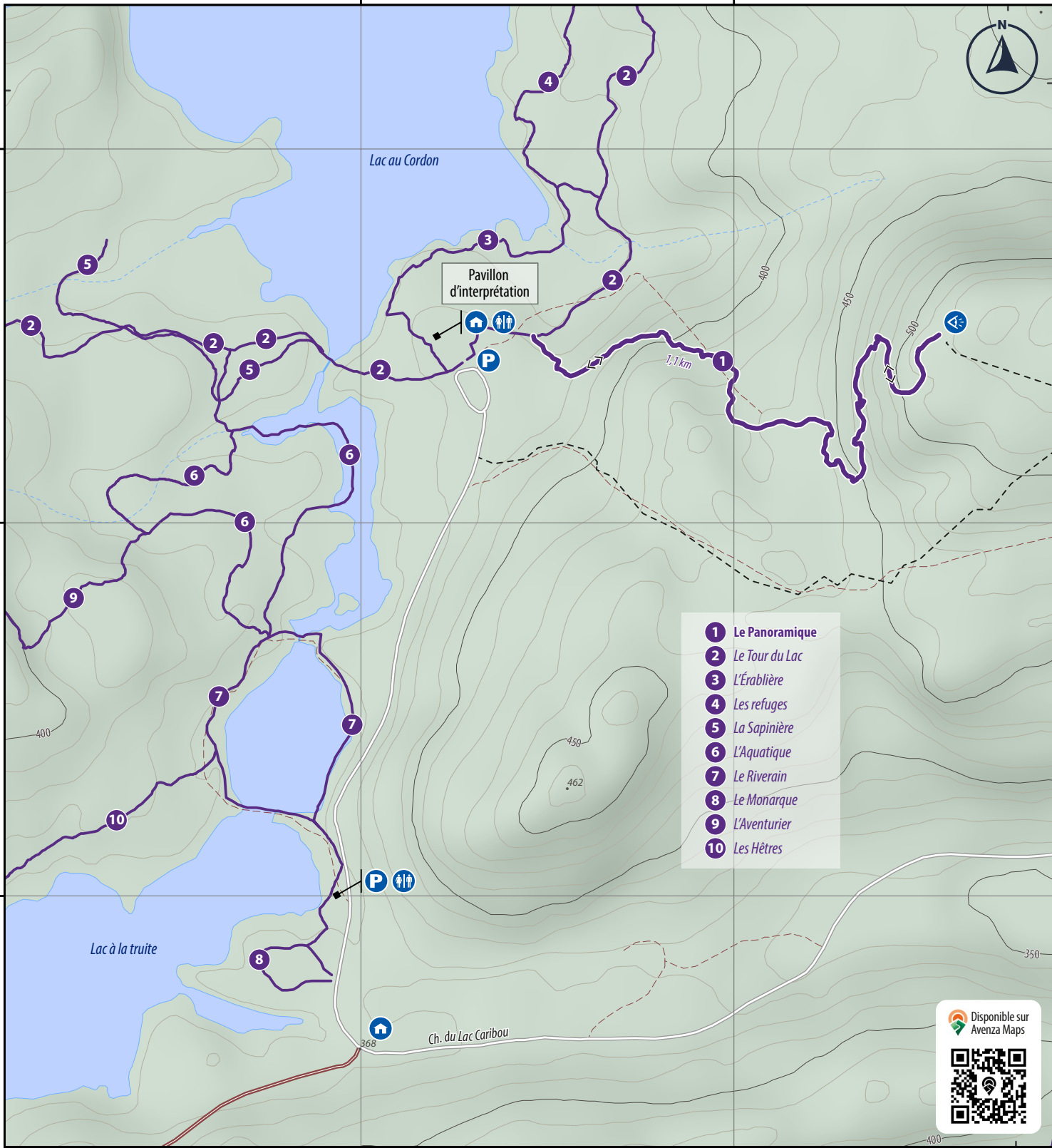
5 099 500

5 099 000

5 099 000

5 098 500

5 098 500

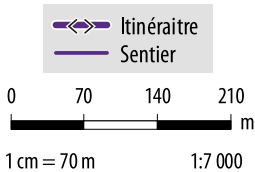


- 1 Le Panoramique
- 2 Le Tour du Lac
- 3 L'Érablière
- 4 Les refuges
- 5 La Sapinière
- 6 L'Aquatique
- 7 Le Riverain
- 8 Le Monarque
- 9 L'Aventurier
- 10 Les Hêtres

Disponible sur
Avenza Maps



PRÊT À PARTIR
Sentier le Panoramique



Topographie *

- Point coté
- Maitresse
- Intermédiaire

* Équidistance des courbes de niveau : 10 m

Hydrographie

- Cours d'eau permanent
- Cours d'eau intermittent
- Fleuve, rivière, lac, étang

Milieu naturel

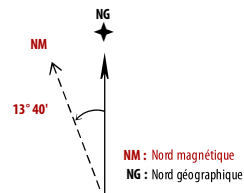
- Boisé

- Pavillon d'accueil
- Point de vue
- Stationnement
- Toilettes

Distance entre deux points

Cette carte intègre de l'information issue de sources gouvernementales. Pour des besoins de représentation, certaines données ont pu subir des modifications qui ont changé la donnée originale.

Source de données :
© Gouvernement du Québec, 1992-2022 ;
© Rando Québec, 2022



N'utilisez le diagramme que pour obtenir les valeurs numériques.
DÉCLINAISON MOYENNE APPROXIMATIVE AU CENTRE DE LA CARTE EN 2021
Variation annuelle de 0°5' vers l'Est
Système de référence géodésique (Datum) : **NAD 83**
Projection cartographique : **UTM Zone 18**